

СОГЛАСОВАНО

Начальник
управления образования
Администрации


Зерноградского района
Л.М. Калашникова
«01» сентября 2023 года



УТВЕРЖДАЮ

Заведующий
МБДОУ д/с «Теремок»
Зерноградского района

М.Г. Мыстрова
«01» сентября 2023 года



«СОГЛАСОВАНО»

начальник ОГИБД отдела
ОМВД России
по Зерноградскому району

О.Ю. Путинцев
«01» сентября 2023 года



ПАСПОРТ

дорожной безопасности образовательной организации

Муниципальное бюджетное дошкольное образовательное

учреждение детский сад

«Теремок» Зерноградского района

(наименование образовательного учреждения)

2023

Общие сведения

Муниципальное бюджетное дошкольное образовательное учреждение детский сад «Теремок» Зерноградского района

(Наименование ОУ)

Тип ОУ: ДОУ

Юридический адрес ОУ: 347723 Ростовская область, Зерноградский район, х. Донской, ул. Черемушки, д. 8

Фактический адрес ОУ: 347723 Ростовская область, Зерноградский район, х. Донской, ул. Черемушки, д. 8

Руководители ОУ:

Заведующий Мыстрова Ирина Григорьевна 8 (86359) 97-2-33

(фамилия, имя, отчество)

(телефон)

Ответственные работники
муниципального органа
образования

главный специалист УО АЗР

(должность)

Липец Инна Николаевна

(фамилия, имя, отчество)

42-7-53

(телефон)

Ответственный от
Госавтоинспекции

инспектор Государственного дорожного
надзора старший лейтенант Гребенченко Д.А.

(должность)

(фамилия, имя, отчество)

41-2-52

Ответственные работники
за мероприятия по профилактике
детского травматизма Мыстрова Т.Н.

(телефон)

Количество учащихся 75 воспитанника

Наличие уголка по БДД имеется, в каждой возрастной группе
(если имеется, указать место расположения)

Наличие комнаты по БДД имеется, комната по ПДД, 2 этаж
(если имеется, указать место расположения)

Наличие автогородка (площадки) по БДД - имеется, на уличной площадке

Наличие команды ЮПИД - имеется «Зеленый огонек»

Количество детей в команде ЮПИД - 6 человек

Наличие автобуса в ОУ нет

Время занятий в ОУ: Одна смена: 7:30 – 17:00

Телефон оперативных служб:

МЧС – 01

Полиция – 02

Скорая помощь – 03

112

Содержание

1. План-схемы образовательной организации. Район расположения образовательной организации, пути движения транспортных средств и детей (обучающихся).

2. Схема организации дорожного движения в непосредственной близости от образовательной организации с размещением соответствующих технических средств организации дорожного движения, маршрутов движения детей.

2.1. Фотоматериалы к схеме.

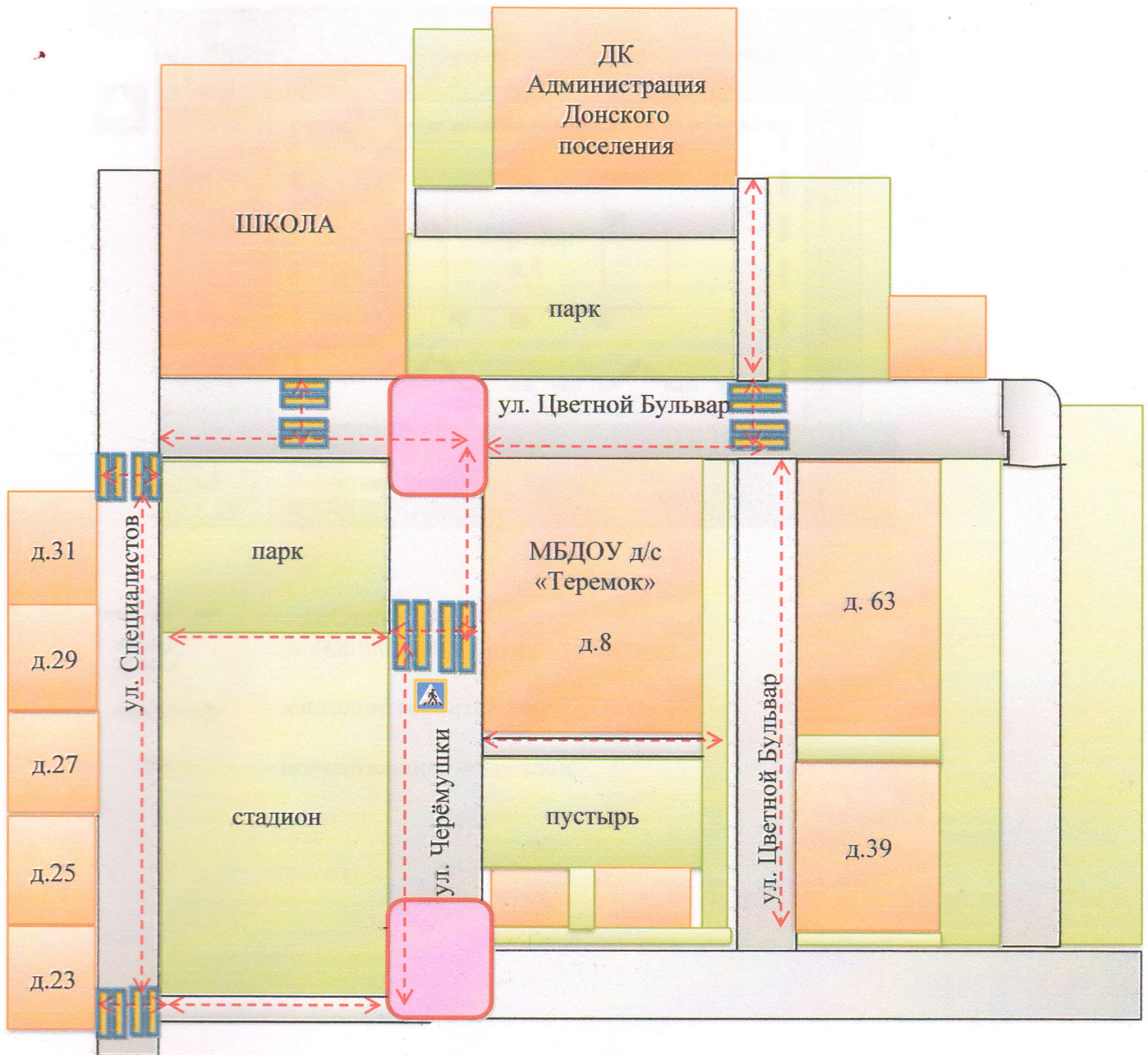
3. Пути движения транспортных средств к местам разгрузки/погрузки и рекомендуемые пути передвижения детей по территории образовательного учреждения.




4. Маршруты движения организованных групп детей от МБДОУ к Дому культуры, стадиону, парку или к спортивно-оздоровительному комплексу.



I. План-схемы образовательной организации

1. Район расположения образовательной организации, пути движения транспортных средств и детей (обучающихся)

Образец схемы

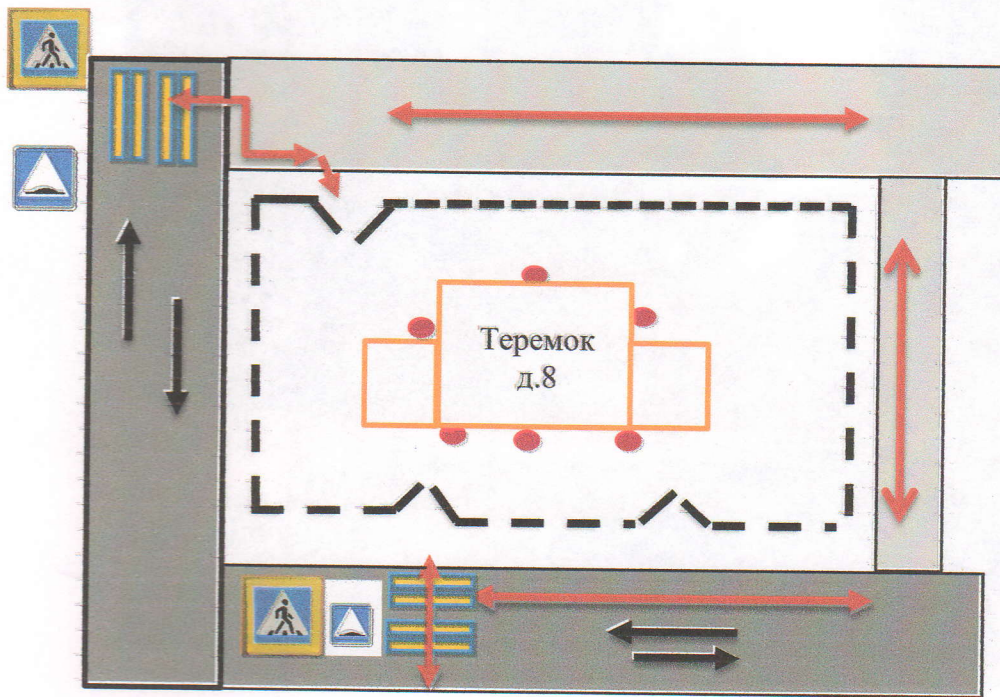






-  - жилая застройка
-  - проезжая часть
-  - тротуар

-  - движение детей в (из) ОО
-  - опасные участки

2. Схема организации дорожного движения в непосредственной близости от образовательной организации с размещением соответствующих технических средств организации дорожного движения, маршрутов движения детей

Образец схемы



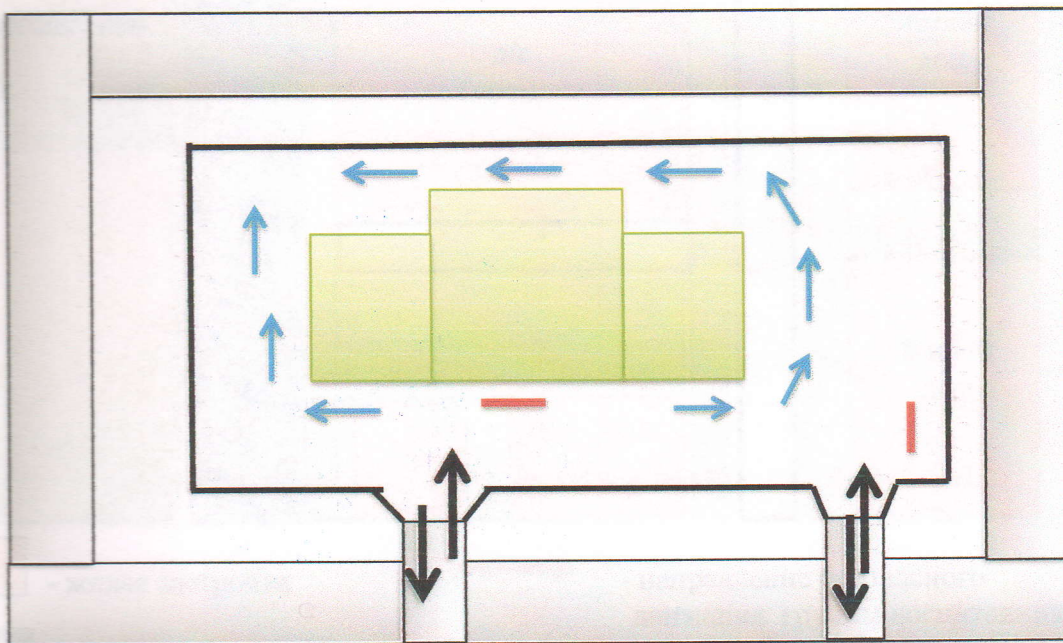
-  - ограждение ДОУ
-  - движение транспортных средств
-  - движение воспитанников ДОУ
-  - искусственное освещение





Фотоматериалы к схеме:



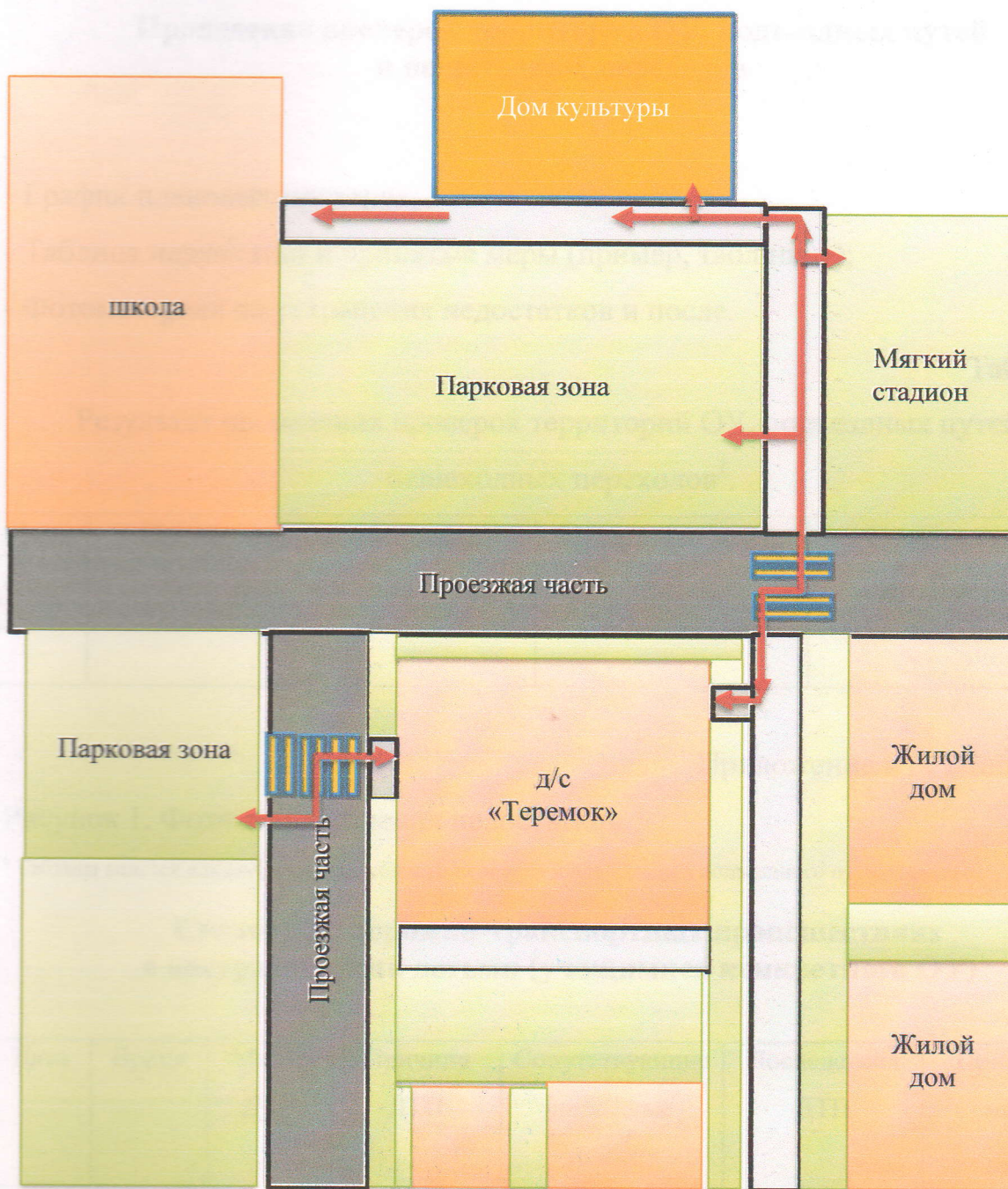






3. Пути движения транспортных средств к местам разгрузки/погрузки и рекомендуемые пути передвижения детей по территории образовательного учреждения



-   - въезд/выезд грузовых транспортных средств
-  - движение детей на территории и ДОУ
-  - место разгрузки/ погрузки

4. Маршруты движения организованных групп детей от МБДОУ к Дому культуры, стадиону, парку или к спортивно-оздоровительному комплексу



-  - жилая застройка
-  - проезжая часть
-  - тротуар
-  - направление безопасного движения группы воспитанников к парку, Дому культуры

Перевозка детей в МБДОУ д/с «Теремок» Зерноградского района не осуществляется.

Проведение проверок территорий ОУ, подъездных путей и пешеходных переходов

- График плановых проверок;
- Таблица нарушений и принятые меры (пример, таблица 1);
- Фотоматериал до устранения недостатков и после.

Таблица 1.

Результат проведения проверок территорий ОУ, подъездных путей и пешеходных переходов¹.

Дата	Выявленные недостатки	Принятые меры	Отметка об устранении

Приложение к п. 1 таблицы 1.

Рисунок 1. Фото до устранения недостатков

¹ Таблица ведется для каждого пешеходного перехода и для каждого подъездного пути отдельно.

Сведения о дорожно-транспортных происшествиях с пострадавшими детьми (учащимися конкретного ОУ)

Дата	Время	Место ДТП	Причина ДТП	Сопутствующие дорожные условия	Последствия ДТП	Принятые меры

¹ Таблица ведется для каждого пешеходного перехода и для каждого подъездного пути отдельно.