

СОГЛАСОВАНО

Начальник
управления образования
Администрации
Зерноградского района

Л.М. Калашникова

«01» 11 2023 года

УТВЕРЖДАЮ

Заведующий
МБДОУ д/с «Теремок»
Зерноградского района

И.Г. Мыстрова

«01» 11 2023 года

«СОГЛАСОВАНО»

начальник ОГИБДД
ОМВД России
по Зерноградскому району

«01» 11 2023 года

О.Ю. Путинцев

ПАСПОРТ

дорожной безопасности образовательного учреждения

(типовой)

Филиал Муниципального бюджетного дошкольного

образовательного учреждения детского сада

«Теремок» Зерноградского района- детский сад

«Тополёк»

(наименование образовательного учреждения)

Общие сведения

Филиал Муниципального бюджетного дошкольного образовательного учреждения детского сада «Теремок» зерноградского района-детский сад «Тополёк»

(Наименование ОУ)

Тип ОУ: ДОУ

Юридический адрес ОУ: 347723 Ростовская область, зерноградский район, х.

Донской, ул. Черемушки, д. 8

Фактический адрес ОУ: 347732 Ростовская область, зерноградский район, х.

Пишванов, ул. Мира 21, помещение 1

Руководители ОУ:

Заведующий Мыстрова Ирина Григорьевна 8 (86359) 97-2-33

(фамилия, имя, отчество)

(телефон)

Ответственные работники
муниципального органа
образования

главный специалист УО АЗР

(должность)

Липец Инна Николаевна

(фамилия, имя, отчество)

42-7-53

(телефон)

Ответственный от
Госавтоинспекции

инспектор Государственного дорожного
надзора старший лейтенант Гребенченко Д.А.

(должность)

(фамилия, имя, отчество)

42-252

Ответственные работники
за мероприятия по профилактике
детского травматизма

Тестова И.Н.

(телефон)

Количество учащихся

5 воспитанников

Наличие уголка по ПДД

имеется, в возрастной группе
(если имеется, указать место расположения)

Наличие комнаты по ПДД

не имеется
(если имеется, указать место расположения)

Наличие автогородка (площадки) по БДД

- не имеется

Наличие автобуса в ОУ

нет

Время занятий в ОУ: Одна смена: 7:30 – 17:00

Телефон оперативных служб:

МЧС – 01

Полиция – 02

Скорая помощь – 03

112

Содержание

1. План-схемы образовательной организации. Район расположения образовательной организации, пути движения транспортных средств и детей (обучающихся).

2. Схема организации дорожного движения в непосредственной близости от образовательной организации с размещением соответствующих технических средств организации дорожного движения, маршрутов движения детей.

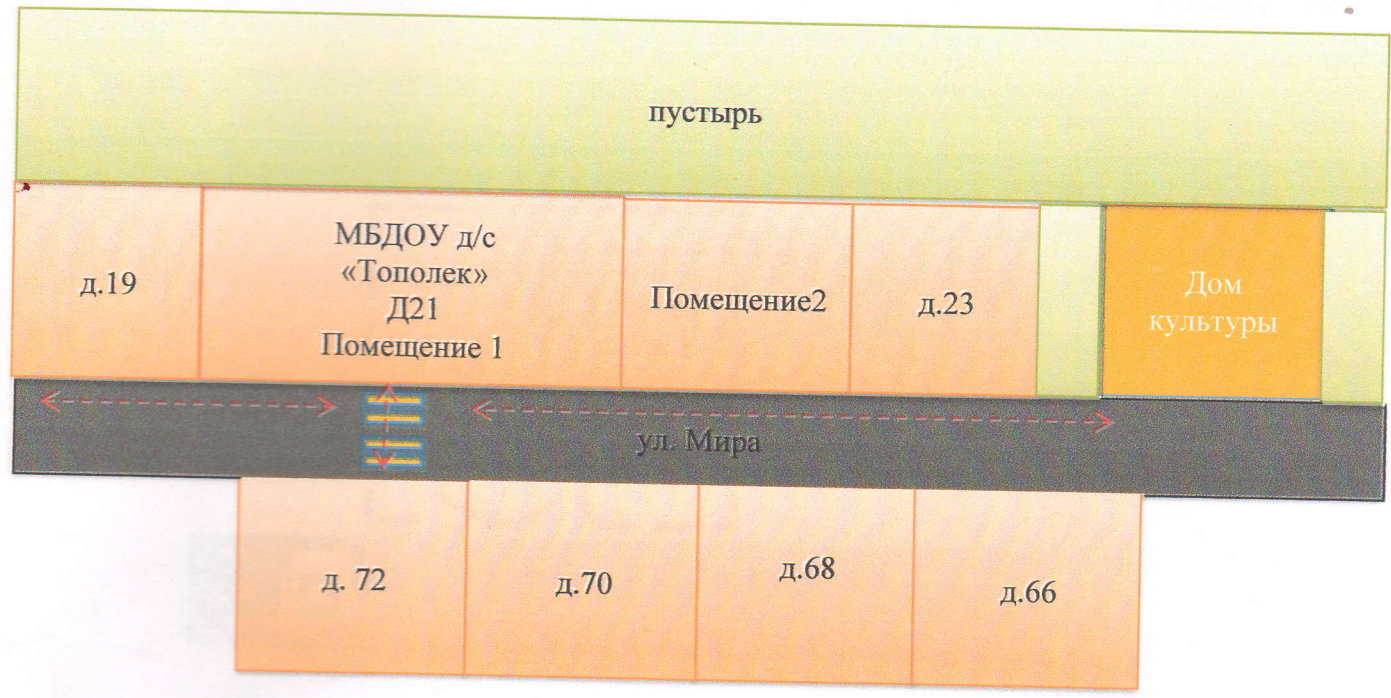
2.1. Фотоматериалы к схеме.




3. Пути движения транспортных средств к местам разгрузки/погрузки и рекомендуемые пути передвижения детей по территории образовательного учреждения.

4. Маршруты движения организованных групп детей от МБДОУ к Дому культуры, стадиону, парку или к спортивно-оздоровительному комплексу.

I. План-схемы образовательной организации
1. Район расположения образовательной организации, пути движения транспортных средств и детей (обучающихся)

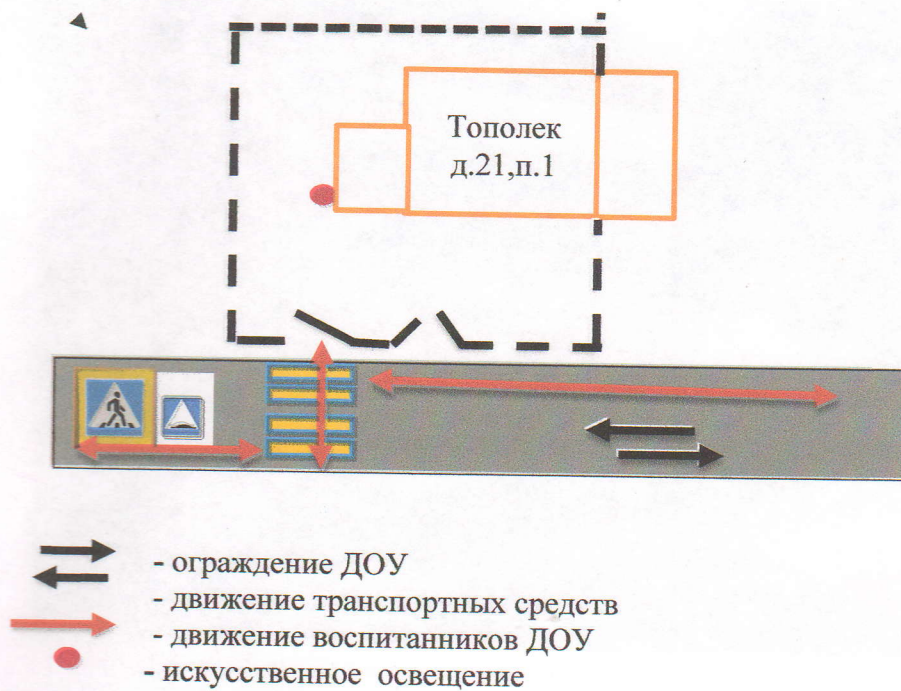
Образец схемы



-  - движение детей в (из) ОО
-  - жилая застройка
-  - проезжая часть

2. Схема организации дорожного движения в непосредственной близости от образовательной организации с размещением соответствующих технических средств организации дорожного движения, маршрутов движения детей

Образец схемы

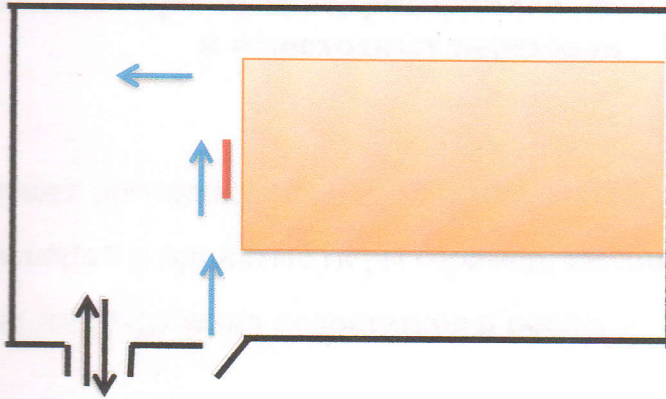


2. Схема организации дорожного движения в непосредственной близости от образовательной организации с размещением соответствующих технических средств организации дорожного движения, маршрутов движения детей.

2.1. Фотоматериалы к схеме.




3. Пути движения транспортных средств к местам разгрузки/погрузки и рекомендуемые пути передвижения детей по территории образовательного учреждения.



- движение детей на территории и ДОУ
- въезд/выезд грузовых транспортных средств
- место разгрузки/ погрузки

4. Маршруты движения организованных групп детей от МБДОУ к Дому культуры, стадиону, парку или к спортивно-оздоровительному комплексу



- жилая застройка
- проезжая часть

направление безопасного движения группы воспитанников к Дому культуры

Перевозка детей в филиале МБДОУ д/с «Теремок» Зерноградского района - д/с «Тополек» не осуществляется.

Проведение проверок территорий ОУ, подъездных путей и пешеходных переходов

- График плановых проверок;
- Таблица нарушений и принятые меры (пример, таблица 1);
- Фотоматериал до устранения недостатков и после.

Таблица 1.

Результат проведения проверок территорий ОУ, подъездных путей и пешеходных переходов¹.

Дата	Выявленные недостатки	Принятые меры	Отметка об устранении

Приложение к п. 1 таблицы 1.

Рисунок 1. Фото до устранения недостатков

¹ Таблица ведется для каждого пешеходного перехода и для каждого подъездного пути отдельно.

Сведения о дорожно-транспортных происшествиях с пострадавшими детьми (учащимися конкретного ОУ)

Дата	Время	Место ДТП	Причина ДТП	Сопутствующие дорожные условия	Последствия ДТП	Принятые меры

¹ Таблица ведется для каждого пешеходного перехода и для каждого подъездного пути отдельно.